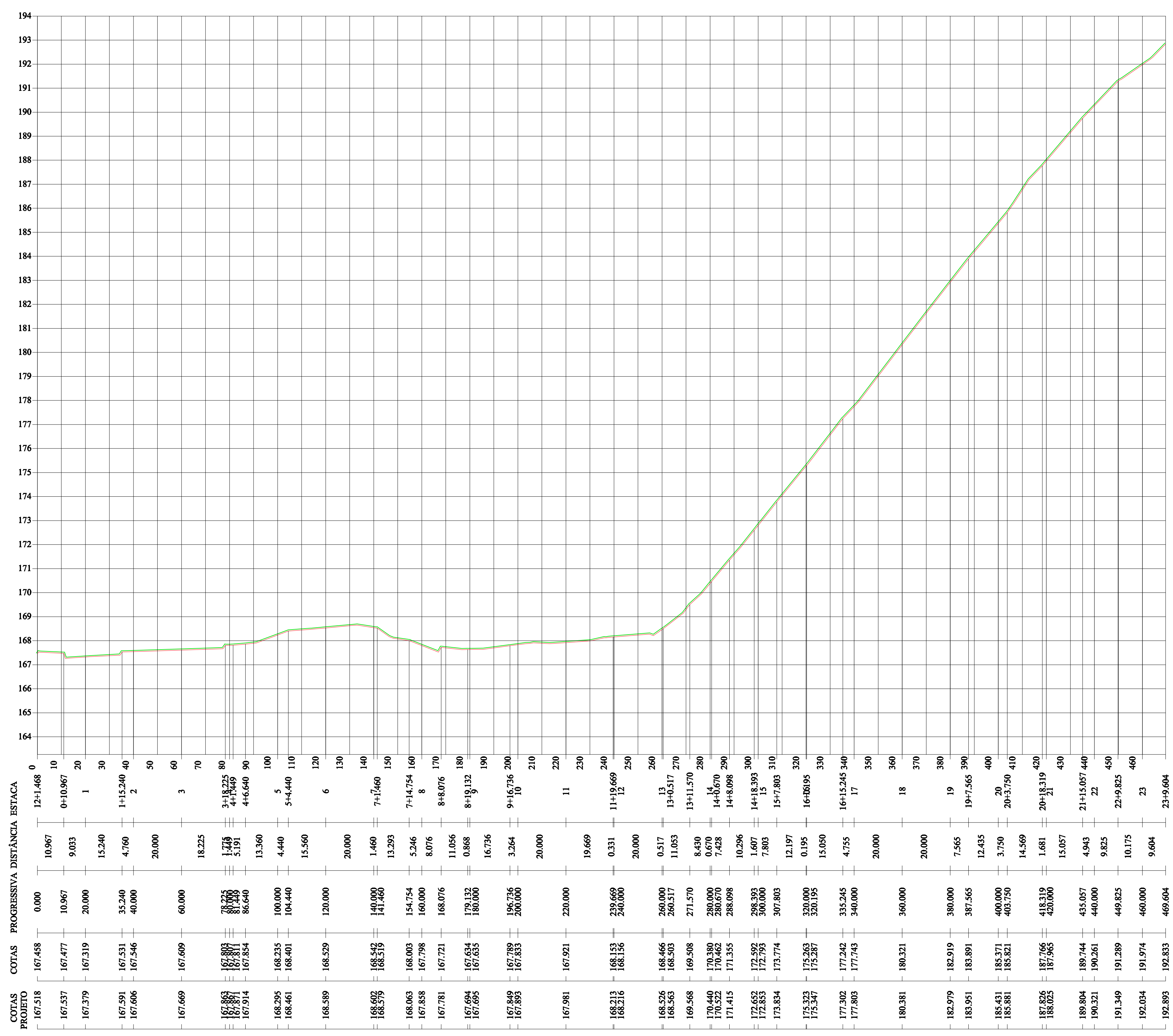
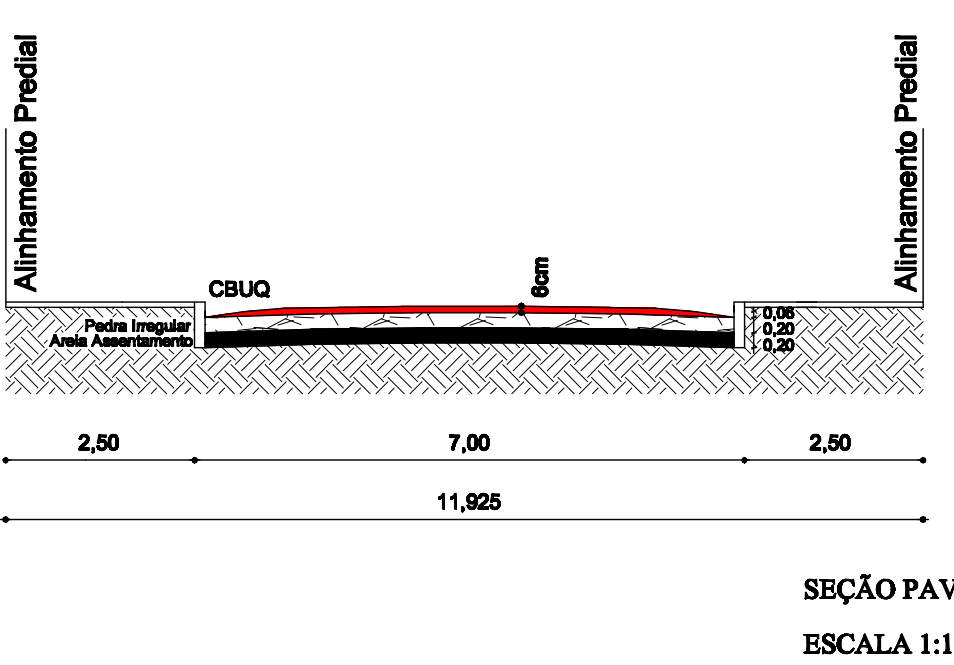



ESCALA: 1/1000



ESCALA HORIZONTAL: 1/1000
ESCALA VERTICAL: 1/100



- C.B.U.Q. (Intervenção) - 6cm
- Pedra Irregular (Pavimento existente)
- Areia assentamento (Pavimento existente)
- Subleito (Solo)

<div><div></div><div><div>PREFEITURA MUNICIPAL DE SANTANA DO LIVRAMENTO</div><div>SEPLAMA - SECRETARIA DE PLANEJAMENTO E MEIO AMBIENTE</div><div>DEPARTAMENTO DO PLANO DIRETOR</div><div>RUA SETE DE SETEMBRO, 515. CEP 97573-471. FONE: (65) 3242-2174</div></div></div>			
PREFEITO: SECRETÁRIO DE PLANEJAMENTO:		WAINER VIANA MACHADO ZULMIR PLÍNIO DE SIQUEIRA RASCH	
OBRA: ASFALTAMENTO			
ENDEREÇO: <u>Rua João Antônio Dias Ribeiro</u>			
PROJETO DE PAVIMENTAÇÃO - Perfil Longitudinal e Seção Transversal Tipo		EXTENSÃO: 469,60m LARGURA: 7,00m ÁREA: 3.123,58m²	
Resp. Técnico Andres A. Mendina CREA: RS 162.416		Prefeito Municipal Wainer Viana Machado	
ESCALA: INDICADA	DATA: 05/2012	PRANCHA: 02	DESENHISTA: Andres